


БЛАГОУСТРОЙСТВО УЛИЦЫ КОММУНИСТИЧЕСКОЙ

ГОРОД ЕЙСК, УЛИЦА КОММУНИСТИЧЕСКАЯ, В ГРАНИЦАХ ОТ УЛ.КИЕВСКОЙ ДО УЛ.КРАСНОЙ (НЕЧЕТНАЯ СТОРОНА)


СХЕМА УЛИЦЫ КОММУНИСТИЧЕСКАЯ



ФРАГМЕНТ ГЕНПЛАНА М 1:500



ФРАГМЕНТ ГЕНПЛАНА М 1:500



СИТУАЦИОННЫЙ ПЛАН




Улица Коммунистическая – главный въездной маршрут в город Ейск с преобладающей многоэтажной и общественно-деловой застройкой. Ранее в рамках благоустройства выполнена пешеходная дорожка из тротуарной плитки с применением тактильной плитки по нечетной стороне улицы Коммунистической от улицы Богдана Хмельницкого до улицы Киевской (общая протяженность более одного километра). Планируется продолжение в едином стиле начатого благоустройства до улицы Щорса. Эскизным проектом определен участок от улицы Киевской до улицы Красной, что составит еще 900 метров благоустроенной пешеходной дорожки.

ВИЗУАЛИЗАЦИЯ



ВИЗУАЛИЗАЦИЯ



ФОТОГРАФИЯ УЛ. КОММУНИСТИЧЕСКОЙ

